PIK. 0,00

Pole pow. HUMUS ISTN. = 1,34m2

Pole pow. WYKOP = 0,22m2

Pole pow. NASYP = 0,81m2

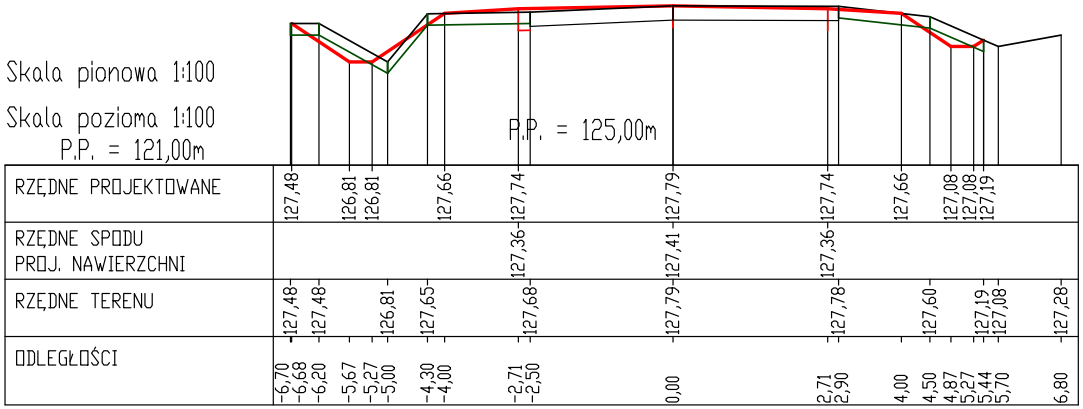
Skala pionowa 1:100
Skala pozioma 1:100
P.P. = 121,00m
P.P. = 125,00m
RZĘDNE PROJEKTOWANE
127,48 126,81 126,81 127,66 127,74 127,79 127,74 127,66 127,08 127,08 127,19
RZĘDNE SPODU PROJ. NAWIERZCHNI
127,36 127,41 127,36
RZĘDNE TERENU
127,48 127,48 126,81 127,65 127,68 127,79 127,78 127,60 127,19 127,08 127,28
ODLEGŁOŚCI
-6,70 -6,68 -6,20 -5,67 -5,27 -5,00 -4,30 -4,00 -2,71 -2,50 0,00 2,71 2,90 4,00 4,50 4,87 5,27 5,44 5,70 6,80

PIK. 127,00

Pole pow. HUMUS ISTN. = 1,47m2

Pole pow. WYKOP = 0,15m2

Pole pow. NASYP = 1,31m2

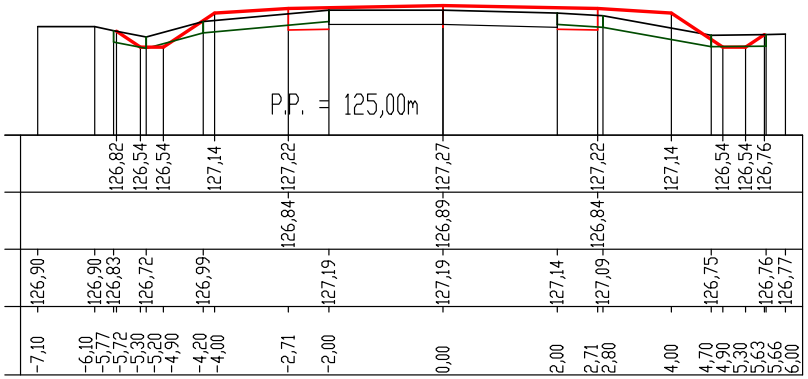
P.P. = 125,00m
126,82 126,54 126,54 127,14 127,22 127,27 127,22 127,14 126,54 126,54 126,76
126,84 126,89 126,84
126,90 126,90 126,83 126,72 126,99 127,19 127,19 127,14 127,09 126,75 126,76 126,77
-7,10 -6,10 -5,77 -5,72 -5,30 -5,20 -4,90 -4,20 -4,00 -2,71 -2,00 0,00 2,00 2,71 2,80 4,00 4,70 4,90 5,30 5,63 5,66 6,00

PIK. 34,00

Pole pow. WYKOP = 0,19m2

Pole pow. NASYP = 1,42m2

Pole pow. HUMUS ISTN. = 1,38m2

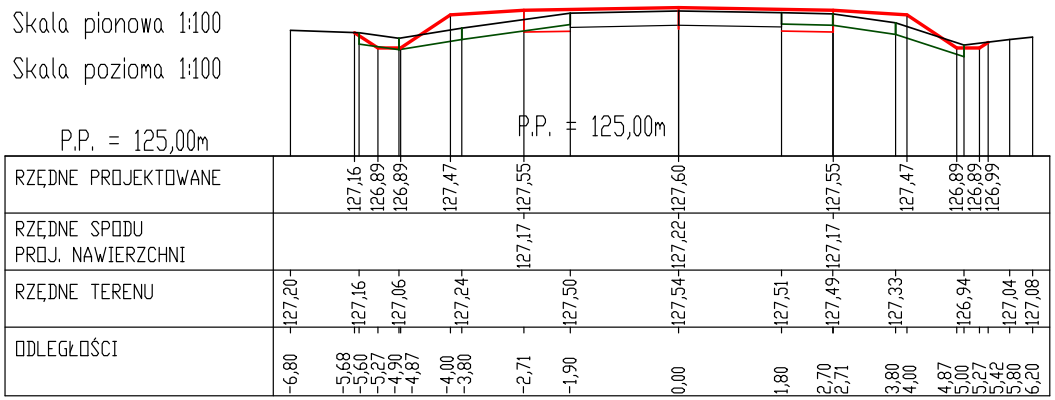
Skala pionowa 1:100
Skala pozioma 1:100
P.P. = 125,00m
P.P. = 125,00m
RZĘDNE PROJEKTOWANE
127,16 126,89 126,89 127,47 127,55 127,60 127,55 127,47 126,89 126,89 126,99
RZĘDNE SPODU PROJ. NAWIERZCHNI
127,17 127,22 127,17
RZĘDNE TERENU
127,20 127,16 127,06 127,24 127,50 127,54 127,51 127,49 127,33 126,94 127,04 127,08
ODLEGŁOŚCI
-6,80 -5,68 -5,60 -5,27 -4,90 -4,87 -4,00 -3,80 -2,71 -1,90 0,00 1,80 2,70 2,71 3,80 4,00 4,87 5,00 5,27 5,42 5,80 6,20

PIK. 182,00

Pole pow. WYKOP = 0,19m2

Pole pow. NASYP = 1,44m2

Pole pow. HUMUS ISTN. = 1,36m2

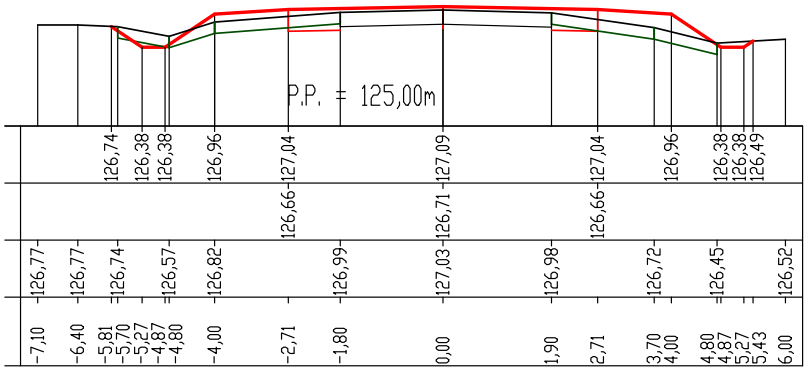
P.P. = 125,00m
126,74 126,38 126,38 126,96 127,04 127,09 127,04 126,96 126,38 126,38 126,49
126,66 126,71 126,66
126,77 126,77 126,74 126,57 126,82 126,99 127,03 126,98 126,72 126,45 126,52
-7,10 -6,40 -5,81 -5,70 -5,27 -4,87 -4,80 -4,00 -2,71 -1,80 0,00 1,90 2,71 3,70 4,00 4,80 4,87 5,27 5,43 6,00

PIK. 81,00

Pole pow. WYKOP = 0,28m2

Pole pow. NASYP = 1,16m2

Pole pow. HUMUS ISTN. = 1,59m2

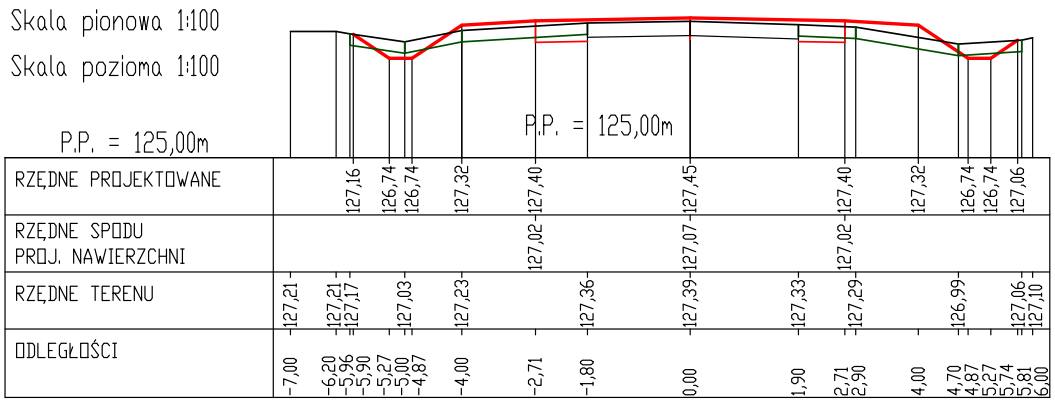
Skala pionowa 1:100
Skala pozioma 1:100
P.P. = 125,00m
P.P. = 125,00m
RZĘDNE PROJEKTOWANE
127,16 126,74 126,74 127,32 127,40 127,45 127,40 127,32 126,74 126,74 127,06
RZĘDNE SPODU PROJ. NAWIERZCHNI
127,02 127,07 127,02
RZĘDNE TERENU
127,21 127,21 127,17 127,03 127,23 127,36 127,39 127,33 127,29 126,99 127,06 127,10
ODLEGŁOŚCI
-7,00 -6,20 -5,96 -5,90 -5,27 -5,00 -4,87 -4,00 -2,71 -1,80 0,00 1,90 2,71 2,90 4,00 4,70 4,87 5,27 5,74 5,81 6,00

PIK. 223,00

Pole pow. HUMUS ISTN. = 1,54m2

Pole pow. WYKOP = 0,15m2

Pole pow. NASYP = 1,29m2

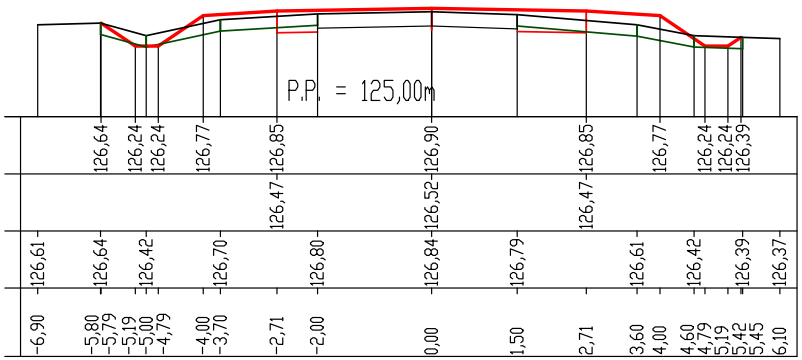
P.P. = 125,00m
126,64 126,24 126,24 126,77 126,85 126,90 126,85 126,77 126,24 126,24 126,39
126,47 126,52 126,47
126,61 126,64 126,42 126,70 126,80 126,84 126,79 126,61 126,42 126,39 126,37
-6,90 -5,80 -5,79 -5,19 -5,00 -4,79 -4,00 -3,70 -2,71 -2,00 0,00 1,50 2,71 3,60 4,00 4,60 4,79 5,19 5,42 5,45 6,10

PIK. 260,00

Pole pow. WYKOP = 0,18m2

Pole pow. NASYP = 1,29m2

Pole pow. HUMUS ISTN. = 1,42m2

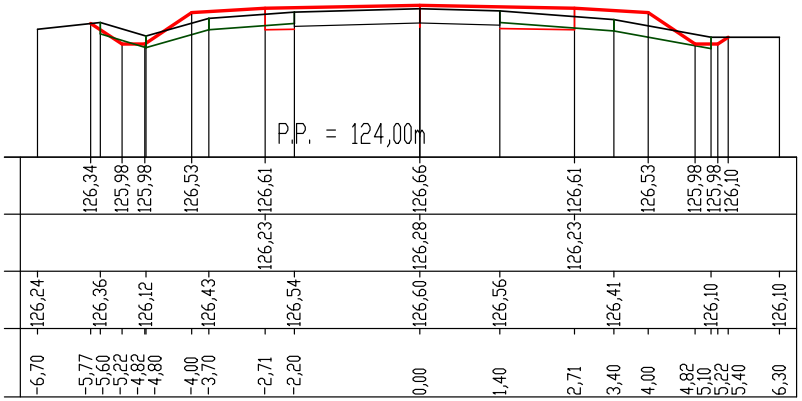
P.P. = 124,00m
126,34 125,98 125,98 126,53 126,61 126,66 126,61 126,53 125,98 125,98 126,10
126,23 126,28 126,23
126,24 126,36 126,12 126,43 126,54 126,60 126,56 126,41 126,10 126,10
-6,70 -5,77 -5,60 -5,22 -4,82 -4,80 -4,00 -3,70 -2,71 -2,20 0,00 1,40 2,71 3,40 4,00 4,82 5,10 5,22 5,40 6,30

PIK. 305,00

Pole pow. WYKOP = 0,10m2

Pole pow. NASYP = 1,99m2

Pole pow. HUMUS ISTN. = 1,46m2

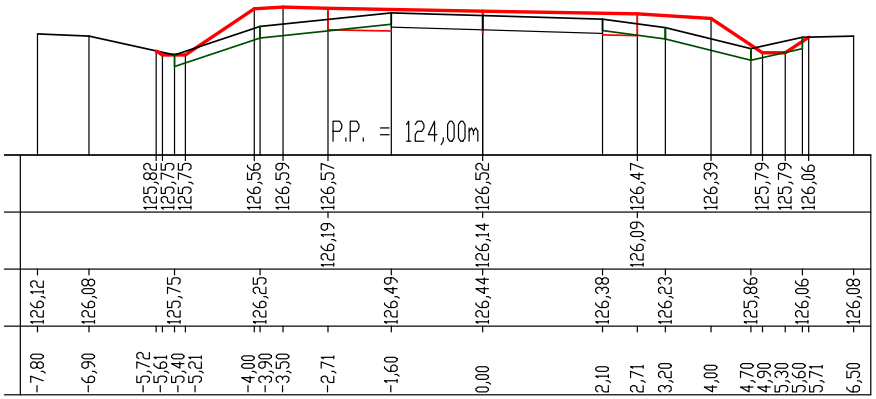
P.P. = 124,00m
125,82 125,75 125,75 126,56 126,59 126,57 126,52 126,47 126,39 125,79 125,79 126,06
126,19 126,14 126,09
126,12 126,08 125,75 126,25 126,49 126,44 126,38 126,23 125,86 126,06 126,08
-7,80 -6,90 -5,72 -5,61 -5,40 -5,21 -4,00 -3,90 -3,50 -2,71 -1,60 0,00 2,10 2,71 3,20 4,00 4,70 4,90 5,30 5,60 5,71 6,50

PIK. 339,00

Pole pow. WYKOP = 0,11m2

Pole pow. NASYP = 2,13m2

Pole pow. HUMUS ISTN. = 1,54m2

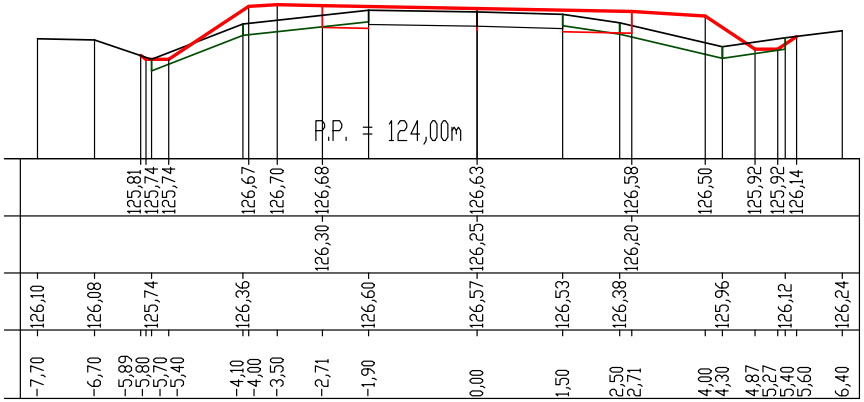
P.P. = 124,00m
125,81 125,74 125,74 126,67 126,70 126,68 126,63 126,58 126,50 125,92 125,92 126,14
126,30 126,25 126,20
126,10 126,08 125,74 126,36 126,60 126,57 126,53 126,38 125,96 126,12 126,24
-7,70 -6,70 -5,89 -5,80 -5,70 -5,40 -4,10 -4,00 -3,50 -2,71 -1,90 0,00 1,50 2,50 2,71 4,00 4,30 4,87 5,27 5,40 5,60 6,40

PIK. 375,00

Pole pow. WYKOP = 0,10m2

Pole pow. NASYP = 2,07m2

Pole pow. HUMUS ISTN. = 1,54m2

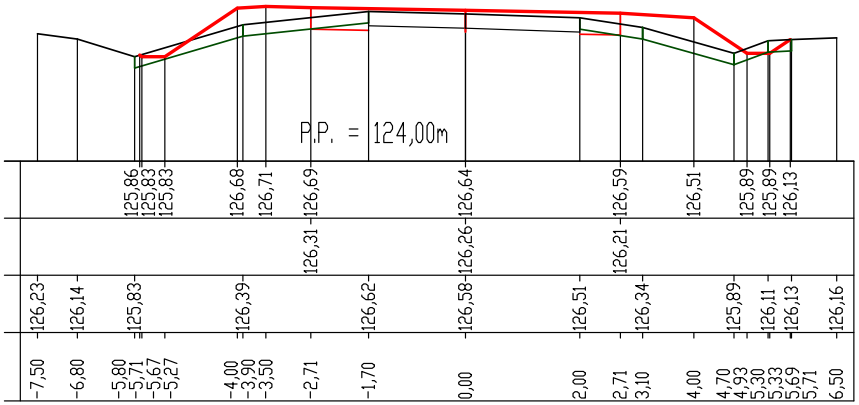
P.P. = 124,00m
125,86 125,83 125,83 126,68 126,71 126,69 126,64 126,59 126,51 125,89 125,89 126,13
126,31 126,26 126,21
126,23 126,14 125,83 126,39 126,62 126,58 126,51 126,34 125,89 126,11 126,13 126,16
-7,50 -6,80 -5,80 -5,71 -5,67 -5,27 -4,00 -3,90 -3,50 -2,71 -1,70 0,00 2,00 2,71 3,10 4,00 4,70 4,93 5,30 5,33 5,69 5,71 6,50

PIK. 419,00

Pole pow. WYKOP = 0,09m2

Pole pow. NASYP = 2,55m2

Pole pow. HUMUS ISTN. = 1,67m2

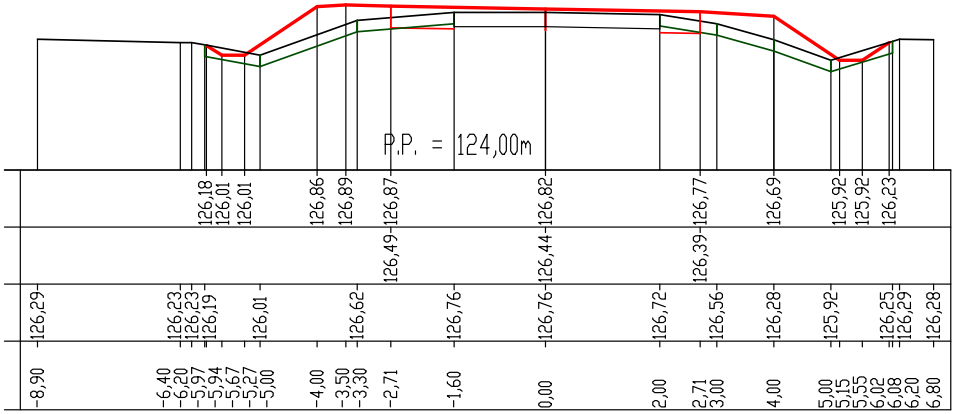
P.P. = 124,00m
126,18 126,01 126,01 126,86 126,89 126,87 126,82 126,77 126,69 125,92 125,92 126,23
126,49 126,44 126,39
126,29 126,23 126,23 126,19 126,01 126,62 126,76 126,76 126,72 126,56 126,28 125,92 126,25 126,29 126,28
-8,90 -6,40 -6,20 -5,97 -5,94 -5,67 -5,27 -5,00 -4,00 -3,50 -3,30 -2,71 -1,60 0,00 2,00 2,71 3,00 4,00 5,00 5,15 5,55 6,02 6,08 6,20 6,80

PIK. 462,00

Pole pow. WYKOP = 0,13m2

Pole pow. NASYP = 1,96m2

Pole pow. HUMUS ISTN. = 1,48m2

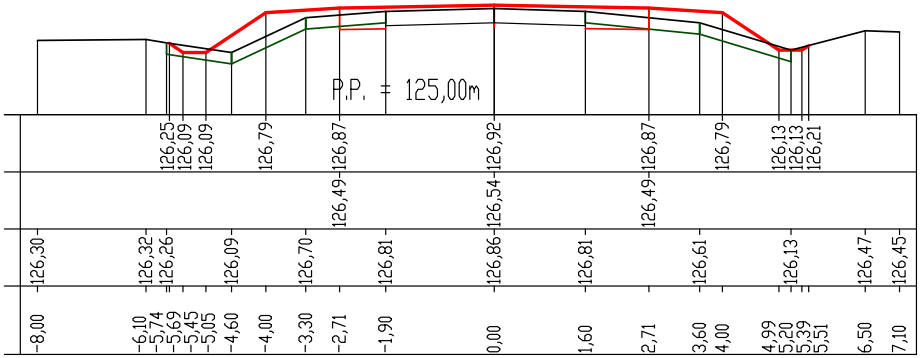
P.P. = 125,00m
126,25 126,09 126,09 126,79 126,87 126,92 126,87 126,79 126,13 126,13 126,21
126,49 126,54 126,49
126,30 126,32 126,26 126,09 126,70 126,81 126,86 126,81 126,61 126,13 126,47 126,45
-8,00 -6,10 -5,74 -5,69 -5,45 -5,05 -4,60 -4,00 -3,30 -2,71 -1,90 0,00 1,60 2,71 3,60 4,00 4,99 5,20 5,39 5,51 6,50 7,10

PIK. 524,00

Pole pow. HUMUS ISTN. = 1,50m2

Pole pow. WYKÓP = 0,08m2

Pole pow. NASYP = 1,99m2

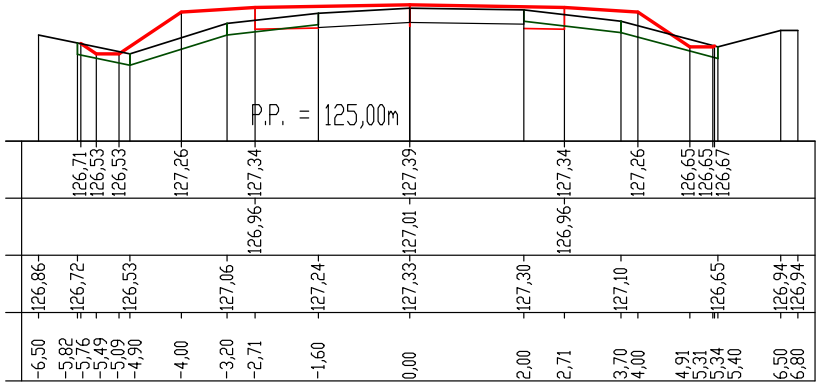
P.P. = 125,00m
126,71 126,53 126,53 127,26 127,34 127,39 127,34 127,26 126,65 126,65 126,67
126,96 127,01 126,96
126,86 126,72 126,53 127,06 127,24 127,33 127,30 127,10 126,65 126,94 126,94
-6,50 -5,82 -5,76 -5,49 -5,09 -4,90 -4,00 -3,20 -2,71 -1,60 0,00 2,00 2,71 3,70 4,00 4,91 5,31 5,34 5,40 6,50 6,80

PIK. 564,00

Pole pow. HUMUS ISTN. = 1,45m2

Pole pow. WYKÓP = 0,12m2

Pole pow. NASYP = 1,59m2

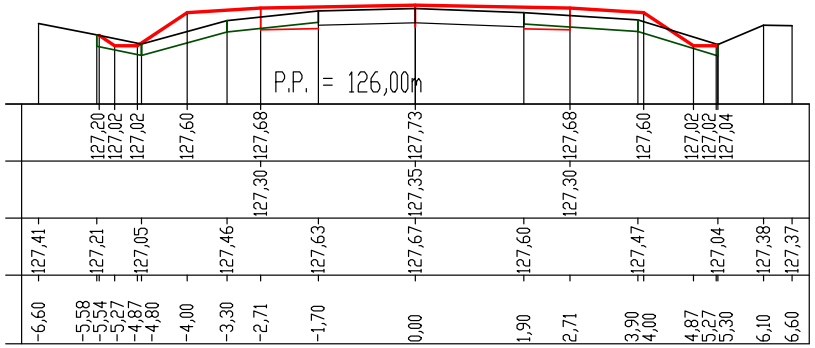
P.P. = 126,00m
127,20 127,02 127,02 127,60 127,68 127,73 127,68 127,60 127,02 127,02 127,04
127,30 127,35 127,30
127,41 127,21 127,05 127,46 127,63 127,67 127,60 127,47 127,04 127,38 127,37
-6,60 -5,58 -5,54 -5,27 -4,87 -4,80 -4,00 -3,30 -2,71 -1,70 0,00 1,90 2,71 3,90 4,00 4,87 5,27 5,30 6,10 6,60

PIK. 625,00

Pole pow. HUMUS ISTN. = 1,46m2

Pole pow. WYKÓP = 0,11m2

Pole pow. NASYP = 1,53m2

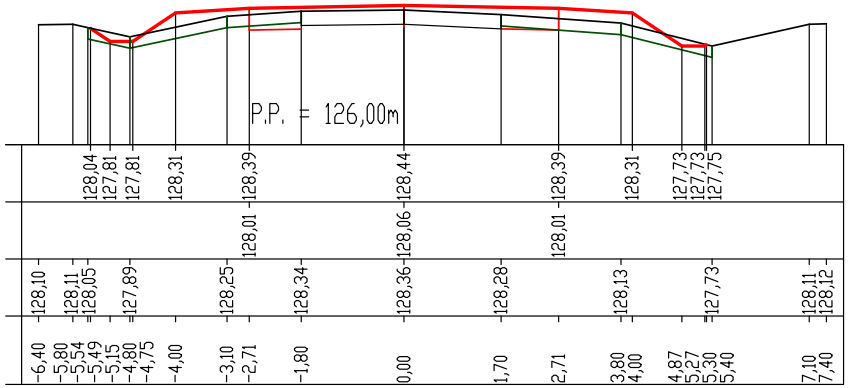
P.P. = 126,00m
128,04 127,81 127,81 128,31 128,39 128,44 128,39 128,31 127,73 127,73 127,75
128,01 128,06 128,01
128,10 128,11 128,05 127,89 128,25 128,34 128,36 128,28 128,13 127,73 128,11 128,12
-6,40 -5,80 -5,54 -5,49 -5,15 -4,80 -4,75 -4,00 -3,10 -2,71 -1,80 0,00 1,70 2,71 3,80 4,00 4,87 5,27 5,30 5,40 7,10 7,40

PIK. 664,00

Pole pow. HUMUS ISTN. = 1,62m2

Pole pow. WYKÓP = 0,15m2

Pole pow. NASYP = 1,59m2

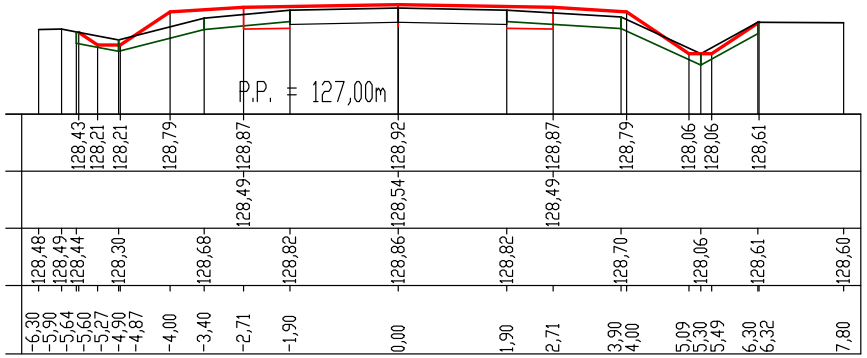
P.P. = 127,00m
128,43 128,21 128,21 128,79 128,87 128,92 128,87 128,79 128,06 128,06 128,61
128,49 128,54 128,49
128,48 128,49 128,44 128,30 128,68 128,82 128,86 128,82 128,70 128,06 128,61 128,60
-6,30 -5,90 -5,64 -5,60 -5,27 -4,90 -4,87 -4,00 -3,40 -2,71 -1,90 0,00 1,90 2,71 3,90 4,00 5,09 5,30 5,49 6,30 6,32 7,80

PIK. 708,00

Pole pow. HUMUS ISTN. = 1,72m2

Pole pow. WYKÓP = 0,19m2

Pole pow. NASYP = 1,60m2

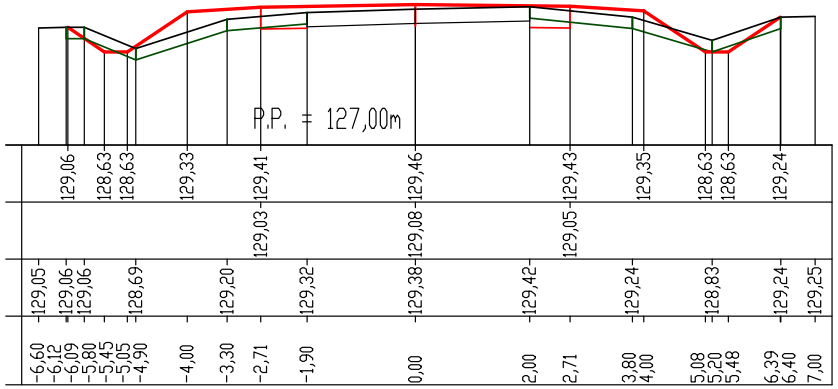
P.P. = 127,00m
129,06 128,63 128,63 129,33 129,41 129,46 129,43 129,35 128,63 128,63 129,24
129,03 129,08 129,05
129,05 129,06 129,06 128,69 129,20 129,32 129,38 129,42 129,24 128,83 129,24 129,25
-6,60 -6,12 -6,09 -5,80 -5,45 -5,05 -4,90 -4,00 -3,30 -2,71 -1,90 0,00 2,00 2,71 3,80 4,00 5,08 5,20 5,48 6,39 6,40 7,00

PIK. 752,00

Pole pow. HUMUS ISTN. = 1,29m2

Pole pow. WYKÓP = 0,18m2

Pole pow. NASYP = 1,14m2

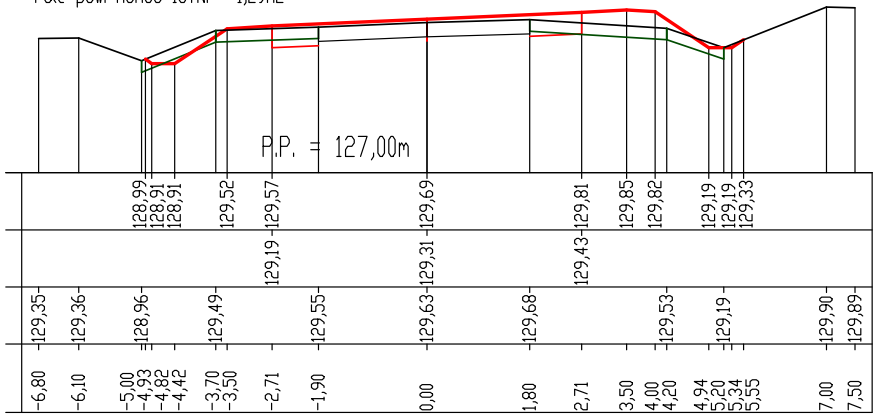
P.P. = 127,00m
128,99 128,91 128,91 129,52 129,57 129,69 129,81 129,85 129,82 129,19 129,19 129,33
129,19 129,31 129,43
129,35 129,36 128,96 129,49 129,55 129,63 129,68 129,53 129,19 129,90 129,89
-6,80 -6,10 -5,00 -4,93 -4,82 -4,42 -3,70 -3,50 -2,71 -1,90 0,00 1,80 2,71 3,50 4,00 4,20 4,94 5,20 5,34 5,55 7,00 7,50

PIK. 794,00

Pole pow. HUMUS ISTN. = 1,44m2

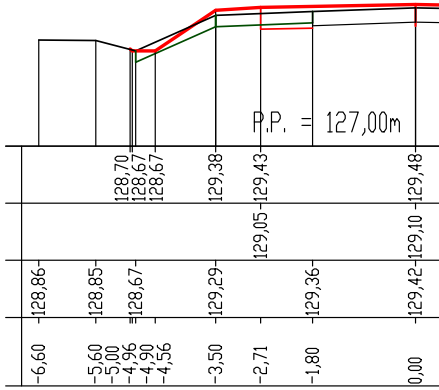
P.P. = 127,00m
128,70 128,67 128,67 129,38 129,43 129,48
129,05 129,10
128,86 128,85 128,67 129,29 129,36 129,42
-6,60 -5,60 -5,00 -4,96 -4,90 -4,56 -3,50 -2,71 -1,80 0,00

PIK. 837,00

Pole pow. HUMUS ISTN. = 1,60m2

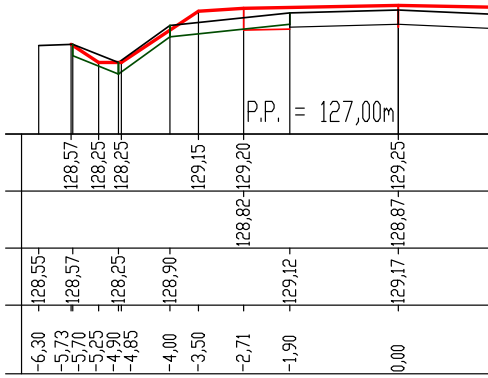
P.P. = 127,00m
128,57 128,25 128,25 129,15 129,20 129,25
128,82 128,87
128,55 128,57 128,25 128,90 129,12 129,17
-6,30 -5,73 -5,70 -5,25 -4,90 -4,85 -4,00 -3,50 -2,71 -1,90 0,00

PIK. 878,00

Pole pow. HUMUS ISTN. = 1,34m2

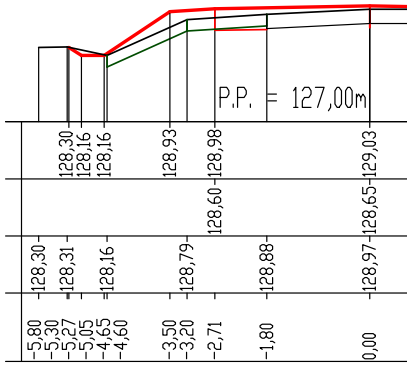
P.P. = 127,00m
128,30 128,16 128,16 128,93 128,98 129,03
128,60 128,65
128,30 128,31 128,16 128,79 128,88 128,97
-5,80 -5,30 -5,27 -5,05 -4,65 -4,60 -3,50 -3,20 -2,71 -1,80 0,00

Pole pow. WYKOP = 0,32m2

Pole pow. NASYP = 1,11m2

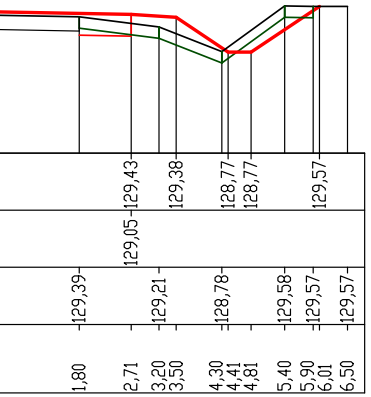
129,43
129,38
128,77
128,77
129,57
129,05
129,39
129,21
128,78
129,58
129,57
129,57
1,80
2,71
3,20
3,50
4,30
4,41
4,81
5,40
5,90
6,01
6,50

PIK. 922,00

Pole pow. HUMUS ISTN. = 1,40m2

Pole pow. WYKOP = 0,22m2

Pole pow. NASYP = 1,56m2

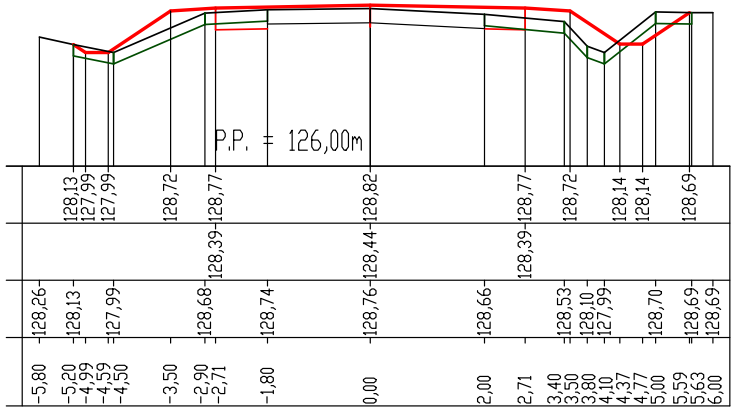
P.P. = 126,00m
128,13
127,99
127,99
128,72
128,77
128,82
128,77
128,72
128,14
128,14
128,69
128,39
128,44
128,39
128,26
128,13
127,99
128,68
128,74
128,76
128,66
128,53
128,10
127,99
128,70
128,69
128,69
-5,80
-5,20
-4,99
-4,59
-4,50
-3,50
-2,90
-2,71
-1,80
0,00
2,00
2,71
3,40
3,50
3,80
4,10
4,37
4,77
5,00
5,59
5,63
6,00

PIK. 1041,00

Pole pow. HUMUS ISTN. = 1,52m2

Pole pow. WYKOP = 0,35m2

Pole pow. NASYP = 1,61m2

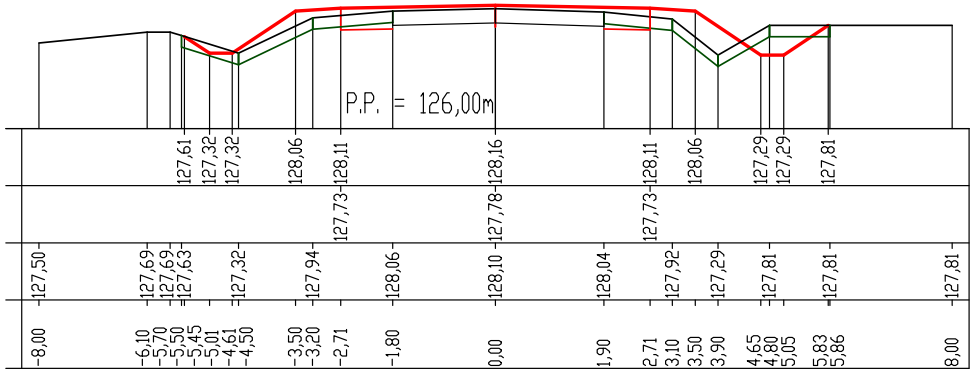
P.P. = 126,00m
127,61
127,32
127,32
128,06
128,11
128,16
128,11
128,06
127,29
127,29
127,81
127,73
127,78
127,73
127,50
127,69
127,69
127,63
127,32
127,94
128,06
128,10
128,04
127,92
127,29
127,81
127,81
127,81
-8,00
-6,10
-5,70
-5,50
-5,45
-5,01
-4,61
-4,50
-3,50
-3,20
-2,71
-1,80
0,00
1,90
2,71
3,10
3,50
3,90
4,65
4,80
5,05
5,83
5,86
8,00

PIK

Pole pow

Pole pow. WYKOP = 0,38m2

Pole pow. NASYP = 1,32m2

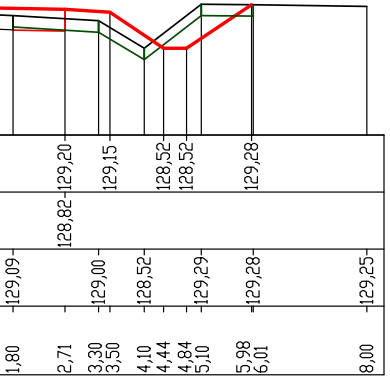
129,20
129,15
128,52
128,52
129,28
128,82
129,09
129,00
128,52
129,29
129,28
129,25
1,80
2,71
3,30
3,50
4,10
4,44
4,84
5,10
5,98
6,01
8,00

PIK. 954,00

Pole pow. HUMUS ISTN. = 1,37m2

Pole pow. WYKOP = 0,14m2

Pole pow. NASYP = 1,48m2

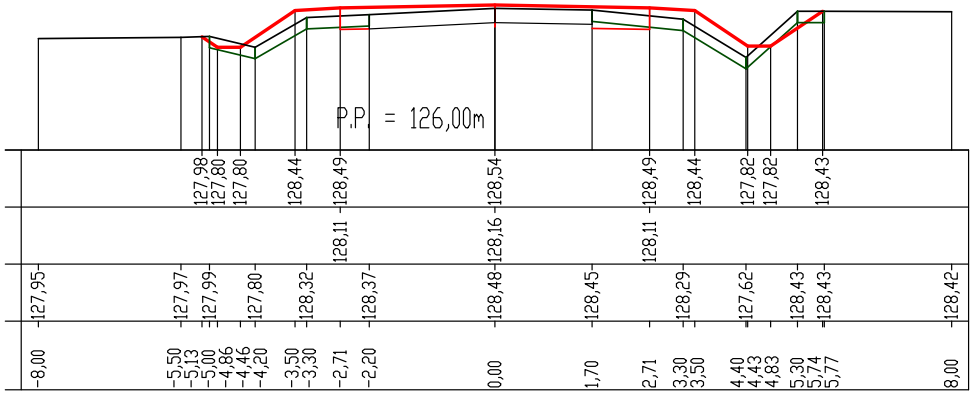
P.P. = 126,00m
127,98
127,80
127,80
128,44
128,49
128,54
128,49
128,44
127,82
127,82
128,43
128,11
128,16
128,11
127,95
127,97
127,99
127,80
128,32
128,37
128,48
128,45
128,29
127,62
128,43
128,43
128,42
-8,00
-5,50
-5,13
-5,00
-4,86
-4,46
-4,20
-3,50
-3,30
-2,71
-2,20
0,00
1,70
2,71
3,30
3,50
4,40
4,43
4,83
5,30
5,74
5,77
8,00

PIK. 1088,00

Pole pow. HUMUS ISTN. = 1,47m2

Pole pow. WYKOP = 0,18m2

Pole pow. NASYP = 1,56m2

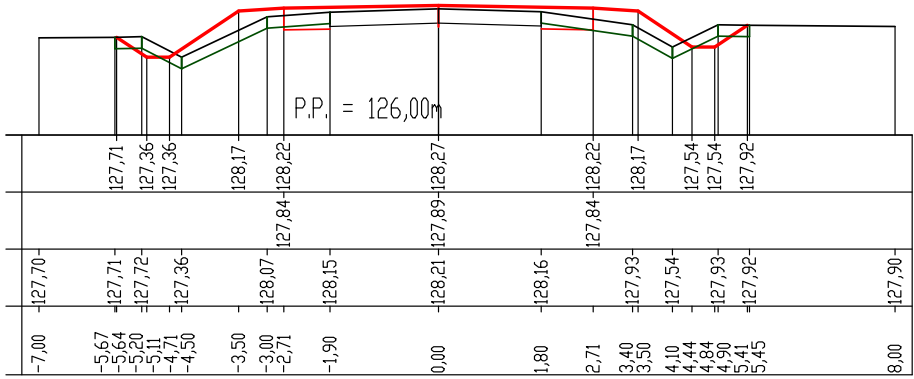
P.P. = 126,00m
127,71
127,36
127,36
128,17
128,22
128,27
128,22
128,17
127,54
127,54
127,92
127,84
127,89
127,84
127,70
127,71
127,72
127,36
128,07
128,15
128,21
128,16
127,93
127,54
127,93
127,92
127,90
-7,00
-5,67
-5,64
-5,20
-5,11
-4,71
-4,50
-3,50
-3,00
-2,71
-1,90
0,00
1,80
2,71
3,40
3,50
4,10
4,44
4,84
4,90
5,41
5,45
8,00

Pole pow. WYKOP = 0,31m2

Pole pow. NASYP = 1,25m2

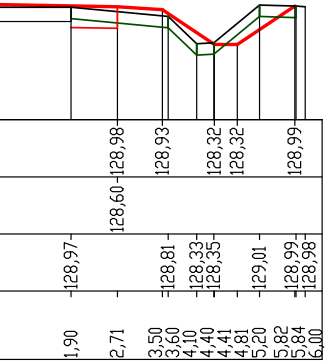
128,98
128,93
128,32
128,32
128,99
128,60
128,97
128,81
128,33
128,35
129,01
128,99
128,98
1,90
2,71
3,50
3,60
4,10
4,40
4,41
4,81
5,20
5,82
5,84
6,00

PIK. 985,00

Pole pow. HUMUS ISTN. = 1,44m2

Pole pow. WYKOP = 0,37m2

Pole pow. NASYP = 1,90m2

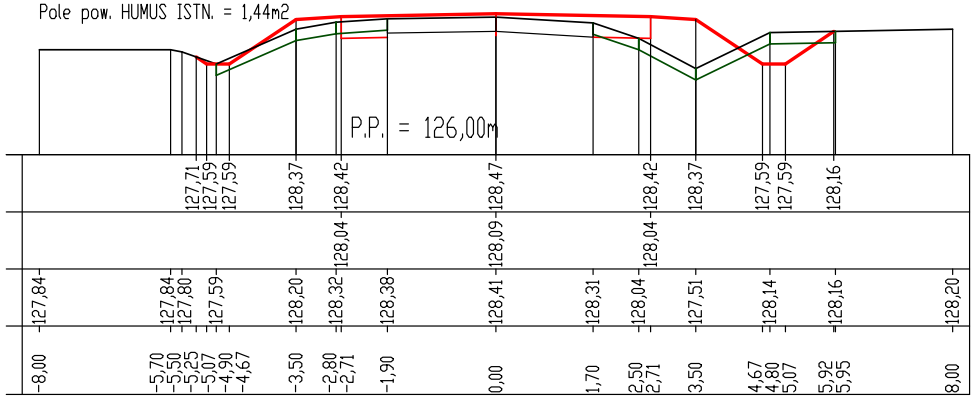
P.P. = 126,00m
127,71
127,59
127,59
128,37
128,42
128,47
128,42
128,37
127,59
127,59
128,16
128,04
128,09
128,04
127,84
127,84
127,80
127,59
128,20
128,32
128,38
128,41
128,31
128,04
127,51
128,14
128,16
128,20
-8,00
-5,70
-5,50
-5,25
-5,07
-4,90
-4,67
-3,50
-2,80
-2,71
-1,90
0,00
1,70
2,50
2,71
3,50
4,67
4,80
5,07
5,92
5,95
8,00

PIK. 1129,00

Pole pow. HUMUS ISTN. = 1,60m2

Pole pow. WYKOP = 0,14m2

Pole pow. NASYP = 1,71m2

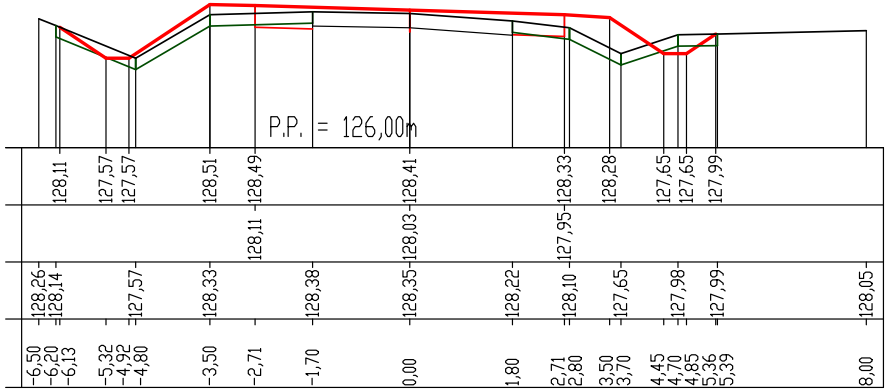
P.P. = 126,00m
128,11
127,57
127,57
128,51
128,49
128,41
128,33
128,28
127,65
127,65
127,99
128,11
128,03
127,95
128,26
128,14
127,57
128,33
128,38
128,35
128,22
128,10
127,65
127,98
127,99
128,05
-6,50
-6,20
-6,13
-5,32
-4,92
-4,80
-3,50
-2,71
-1,70
0,00
1,80
2,71
2,80
3,50
3,70
4,45
4,70
4,85
5,36
5,39
8,00

K. 1167,00

w. HUMUS ISTN. = 1,42m2

Pole pow. WYKOP = 0,49m2

Pole pow. NASYP = 0,69m2

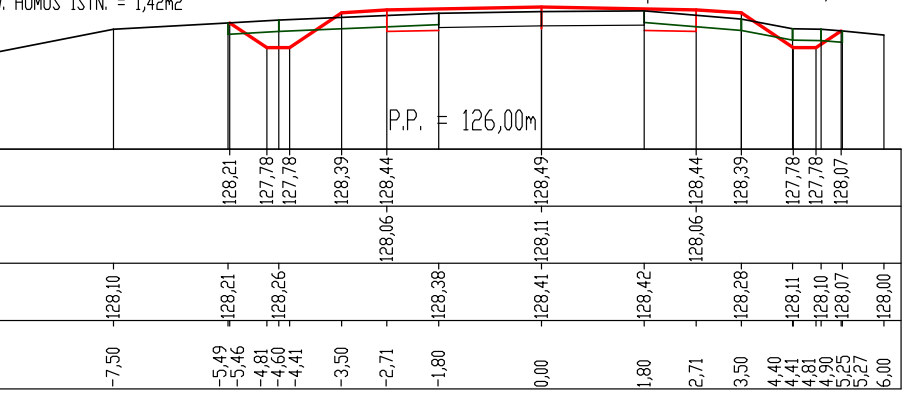
P.P. = 126,00m
128,21 127,78 127,78 128,39 128,44 128,49 128,44 128,39 127,78 127,78 128,07
128,06 128,11 128,06
128,10 128,21 128,26 128,38 128,41 128,42 128,28 128,11 128,10 128,07 128,00
-7,50 -5,49 -5,46 -4,81 -4,60 -4,41 -3,50 -2,71 -1,80 0,00 1,80 2,71 3,50 4,40 4,41 4,81 4,90 5,25 5,27 6,00

PIK. 1207,00

Pole pow. HUMUS ISTN. = 1,30m2

Pole pow. WYKOP = 0,31m2

Pole pow. NASYP = 1,37m2

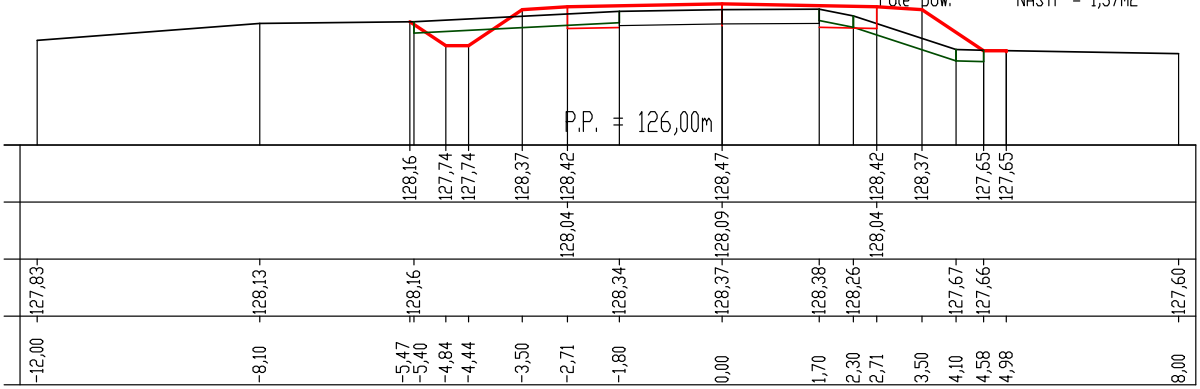
P.P. = 126,00m
128,16 127,74 127,74 128,37 128,42 128,47 128,42 128,37 127,65 127,65
128,04 128,09 128,04
127,83 128,13 128,16 128,34 128,37 128,38 128,26 127,67 127,66 127,60
-12,00 -8,10 -5,47 -5,40 -4,84 -4,44 -3,50 -2,71 -1,80 0,00 1,70 2,30 2,71 3,50 4,10 4,58 4,98 8,00

PIK. 1243,00

Pole pow. HUMUS ISTN. = 1,45m2

Pole pow. WYKOP = 0,54m2

Pole pow. NASYP = 1,07m2

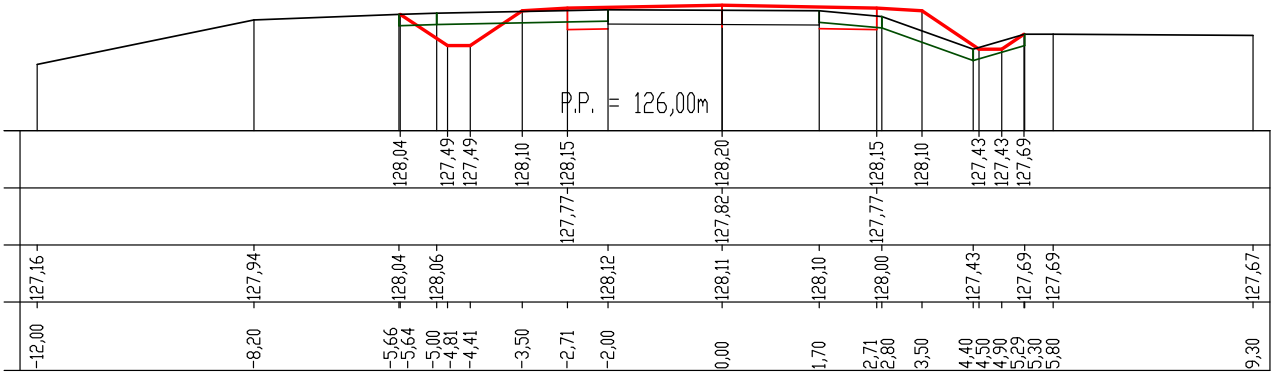
P.P. = 126,00m
128,04 127,49 127,49 128,10 128,15 128,20 128,15 128,10 127,43 127,43 127,69
127,77 127,82 127,77
127,16 127,94 128,04 128,06 128,12 128,11 128,10 128,00 127,43 127,69 127,69 127,67
-12,00 -8,20 -5,66 -5,64 -5,00 -4,81 -4,41 -3,50 -2,71 -2,00 0,00 1,70 2,71 2,80 3,50 4,40 4,50 4,90 5,29 5,30 5,80 9,30

Nazwa projektu	**Projekt rozbudowy drogi gminnej nr G.320411W Zielona - Filipy - Kozin - Wężewo**		
Inwestor	**Wójt Gminy Krasne**		
Wykonawca	**AS Projekt, Warszawa**		
Rysunek	**PRZEKROJE POPRZECZNE**		
	Skala 1:100	Kwiecień 2019	Rysunek 5/1
Projektant	mgr inż. Krystyna Suwara upr. nr Wa-793/94	specjalność drogowa	
Asystent	mgr inż. Wojciech Soból		
Sprawdził	mgr inż.Agnieszka Kowalczyk-Suwara upr. nr MAZ/0403/POOD/10	specjalność drogowa	